











PROTOCOLE DE PREFIGURATION DU RENOUVELLEMENT URBAIN DE LA VILLE DE JOIGNY

ANNEXE 3.2 : Orientations stratégiques à l'échelle du quartier

UN AMENAGEMENT DU QUARTIER DE LA MADELEINE
LES ACTIONS

-  Aménagement des espaces publics structurants
-  Valorisation de l'axe nord sud Rue des Commerces / Rue Molière par la Place Colette
-  Restructuration de la centralité commerciale
-  Intégration d'une trame paysagère connectant les coteaux à l'Yonne
-  Création et valorisation de sentes piétonnes et aménagements cyclables
-  Création de jardins familiaux
-  Démolition de 100 logements
-  Construction de logements diversifiant l'offre sur le secteur
-  Résidentialisation totale
-  Identification des limites privées / publiques

